

GA-Nr.: - 07260/6 - / Anlage: 13.1.2 / Blatt-Nr.: 3/4  
Datum: 30.07.2019 / Bearb.: skABS - Oldenburg-Wilhelmshaven, Ausbaustufe III  
Str. 1552 Abzw. Weißer Floh - Ölweiche Whv Nord;  
1553 Abzw. Ölweiche - Gleisanschl. Whv Mobil Oil  
Lageplan - Immissionsorte

Maßstab 1:2000

0 10 20 40 60 80 100 120 140 160 m



Breddewarder Weg



Samarieweg

201






202

10

11

Breddewarden

**Legende**

-  Emission Schiene
-  Immissionsort
-  Misch-/Dorfgebiet
-  Hauptgebäude
-  Nebengebäude