






















- | | |
|--|---|
| Legende | |
| Landschaftsbildqualität
(Vielfalt, Eigenart und Schönheit von Natur und Landschaft)
Die Wertstufe I wurde nicht vergeben. | |
|  | sehr hoch* |
|  | hoch |
|  | mittel* |
|  | gering |
|  | sehr gering* |
|  | Landschaftsprägendes Fließgewässer/
Stillegewässer |
| Landschaftsbildkomponenten | |
|  | Allee / Baumreihe |
|  | Feldgehölze, Hecken, Wallhecken |
|  | Sichtachsen |
| Vorbelastungen | |
|  | Übergeordnete Straßen und
Schienenwege |
|  | Naturraumuntypische Feldgehölze, Hecken, Wallhecken |
|  | Optische Beeinträchtigungen durch
Windanlagen |
| Gesetzlich und gesamtplanerisch geschützte Bereiche | |
|  | Landschaftsschutzgebiet |
| Landschaftsbildeinheiten | |
|  | Vorbelastete Marschbereiche zwischen der A 29 und
der L 810 |
|  | Marschlandschaft zwischen Barkel und
dem Voslapper Groden |
|  | Grenze der Landschaftsbildeinheit |
| Nachrichtliche Übernahme | |
|  | Siedlungsfläche |
|  | Kreisgrenze |
|  | Grenze Untersuchungsgebiet |
|  | Grenze Untersuchungsgebiet Landschaftsbild
im Rahmen der Ausbaustufe IIIb, PFA 6 |
|  | Bahn-km |

* Wertstufe nicht vorhanden