



- ## Legende












Bestand	
	Geschützte Biotope nach § 30 BNatSchG i. V. m. § 24 NAGBNatSchG
	Geschützter Landschaftsbestandteil nach § 29 BNatSchG i. V. m. § 22 NAGBNatSchG


-  Landschaftsschutzgebiete
-  Rad- und Wanderweg
-  Kreisgrenze
-  Naturraumgrenze


Zur Abgrenzung der Böden mit besonderer Funktion
ausprägung siehe Anlage 11.2.3 (UVS) Blatt-Nr. 15
Zur Abgrenzung der Landschaftsbildeinheiten
siehe Anlage 11.2.6 (UVS) Blatt-Nr. 15-16.

Biotop



Biotoptypen-Kürzel siehe Legendenblatt Bestands- und Konfliktpia
Anlage 10.2.1 Blatt Nr. 0

- | | |
|---|--|
|  | Binnengewässer |
|  | Fels-, Gesteins- und
Offenbodenbiotope |
|  | Acker-Biotope, Lagerflächen |
|  | Grünland |
|  | Gehölzfreie Biotope der Sümpfe,
Niedermooere und Ufer |
|  | Ruderalffluen |
|  | Gebüsche |
|  | Gehölzbestände |
|  | Industrieflächen |
|  | Versiegelte Flächen |
|  | Bahnanlagen |

 Rote Liste und geschützte Pflanzenarten

 **FGZ**

Biotoptypen-Kürzel
Biotoptypen-Kürzel siehe Legendenblatt
Bestands- und Konfliktplan, Anlage 10.2.1 Blatt Nr. 0

-  Grenze der Biotypenkartierung
-  Grenze der Brutvogelkartierung 2011



Tiere von besonderer Bedeutung

Tierarten-Kürzel siehe Bestands- und Konfliktplan, Anlage 10.2.1 Blatt Nr. 1-6.
Zur Darstellung der vollständigen Fauna-Daten und der
faunistischen Untersuchungsräume siehe Anlage 10.2.2 Blatt Nr. 1-6.

Avifaun

- | | |
|---|---|
|  | Brutvögel
Eigene Kartierung (NUT 2009/2010) |
|  | Brutvögel
Wiesenvogelmonitoring (NLWKH 2011) |
|  | Brutvögel
Kartierung 71. Änderung FNP Wilhelmschaven
(Büro für Ökologie, Naturschutz & räuml. Planung 2011a) |
|  | Brutvögel
Kartierung LRP Wilhelmschaven
(Büro für Ökologie, Naturschutz & räuml. Planung 2011b) |
|  | Gastvögel
Eigene Kartierung (NUT 2009/2010) |
|  | Brutvögel
Eigene Kartierung (Troschke 2019) |

Fledermäus

-  **Fledermäuse**
Eigene Kartierung (NuT 2008/2010)
 -  **Fledermäuse**
Kartierung 71, Änderung FNP Wilhelmshaven
(Büro für Ökologie, Naturschutz & räuml. Planung 2011)

Lebensräume ausgewählter Tierarten/Tiergruppe

-  Brutvögel
Bedeutung: landesweit/lokal
(LRP Wilhelmshaven 2018)
 -  Jagdhabitate Fledermäuse
Eigene Kartierung (NuT 2008/2010)
 -  Nistbaum Avifauna

Nachrichtlic

- ## 6.4 Bahnkilometrierung