

Legende

Maßnahmen

Rasensaat (G/A1)

Biotopschutzzaun während der Bauzeit (S3)

Baumschutz während der Bauzeit (S3)

Entsiegelung und Rasensaat (A3)

Maßnahmenkennzeichnung

V 3
A3

ohne Konflikt
(Vermeidung)

Vogelschutz an Oberleitungsmasten
vor Stromschlag

Beschreibung siehe Maßnahmenblatt
(Anlage 10.4)

10,927 km²

Maßnahmennummer
Bezug zur laufenden
Konfliktnummer

Maßnahmen-
bezeichnung

betroffene
Flächengröße

Vogelschutzgebiet

FFH-Gebiet

Landschaftsschutzgebiet

Geschützte Biotope nach § 30 BNatSchG
i. V. m. § 24 NAGBNatSchG

Geschützter Landschaftsbestandteil nach
§ 29 BNatSchG i. V. m. § 22 NAGBNatSchG

FFH - Lebensraumtyp nach Anhang 1
der FFH - Richtlinie

Nachrichtlich









Verlust von Einzelbäume / Einzelsträucher /
Quartierbaum (nachrichtliche Übernahme)

Flurstücksgrenze und -nummer




Flurgrenze

Kreisgrenze

Technische Planung

	Technische Planung
	Planung von Vorhaben Dritter
	Planung versiegelte Fläche (inkl. im Bestand versiegelte Flächen)
	Baustelleneinrichtungsfläche
	Baustraßen vorhanden / geplant
	Baufeldgrenze
	Aufwuchsbeschränkung für die Freihaltung der Oberleitung
	Bahnkilometrierung

Bestandsdarstellung

	Grenze der Biotoptypenkartierung
	GIF
	3150

Biotoptypen (Übereinheiten - erster Buchstabe des Biotoptypencodes, für detaillierte Angaben siehe Blatt 0)	
F/S/V	Binnengewässer
D	Fels-, Gesteins- und Offenbiotope
A	Ackerbaubiotope
G	Grünland
N	Gehölzfreie Biotope der Sümpfe, Niedermoore und Ufer
U	Ruderalfluren
B/H	Gebüsche und Gehölzbestände
W	Wälder
P	Grünanlagen der Siedlungsbereiche
O	Gebäude-, Verkehrs- und Industrieeflächen

										Anlage 10.3.1																															
Index: Änderungen bzw. Ergänzungen										Name:										Datum:																					
Lageskizze																																									
<div><div><div>Alteisenbahn Hofstraße 001</div><div>002</div><div>003</div><div>004</div><div>005</div><div>006</div><div>007</div><div>008</div><div>009</div><div>Seigwarden</div><div>010</div><div>011</div><div>012</div><div>013</div><div>014</div><div>Bf Wilschmiedshaven Öweiche</div><div>015</div></div><div>Accum</div><div>Feddewarden</div><div>BU</div></div>																																									
(Genehmigungsvermerk des EBA)																																									
Prüfdaten																																									
Unterlage für eine Entscheidung nach § 18 AEG																																									
Auftragnehmer:										Planverfasser:										Blatt-Nr.: 013 von 017																					
<div><div><div><div><div></div><div>LAON</div><div>LAONSCHEFTSCHENBULT</div><div>LAON - Landschaftsbau</div><div>Landschaftsbauingenieur Dipl.-Ing. (FH) Gert Laon</div><div>21061 Hildesheim</div><div>info@laonschenbult.de</div></div></div><div>Alleid, den 17.04.2015</div><div>Ort, Datum, Unterschrift</div><div><div><div></div><div>NETZE</div></div></div></div></div>										<div><div><div><div><div></div><div>LAON</div><div>LAONSCHEFTSCHENBULT</div><div>LAON - Landschaftsbau</div><div>Landschaftsbauingenieur Dipl.-Ing. (FH) Gert Laon</div><div>21061 Hildesheim</div><div>info@laonschenbult.de</div></div></div><div>Alleid, den 17.04.2015</div><div>Ort, Datum, Unterschrift</div><div><div><div></div><div>NETZE</div></div></div></div></div>										Auftrag-Nr.:																					
																				<table><tr><th></th><th>Datum</th><th>Name</th></tr><tr><td>gez.</td><td>04.2015</td><td>Fiene</td></tr><tr><td>bearb.</td><td>04.2015</td><td>Schubert</td></tr><tr><td>gepr.</td><td>04.2015</td><td>Gesmann</td></tr></table>											Datum	Name	gez.	04.2015	Fiene	bearb.	04.2015	Schubert	gepr.	04.2015	Gesmann
																					Datum	Name																			
																				gez.	04.2015	Fiene																			
bearb.	04.2015	Schubert																																							
gepr.	04.2015	Gesmann																																							
Plan-Nr.: 4_6_0 LP.MP.013.0																																									
Bauherr:										Planzeit:										Planzeichen:																					
DB Netz AG Regionalbereich Nord Anlagenplanung I (NP-A) (G) Lindenallee 3, 30173 Hannover										DB ProjektBau GmbH Regionalbereich Nord Regionales Projektmanagement I (BP-V-P(2)) Joachimstraße 8 30159 Hannover										Baattr.: 1418x451																					
Hannover, den 17.04.2015 Ort, Datum, Unterschrift										Hannover, den 17.04.2015 Ort, Datum, Unterschrift										Erweiterungen (Lastmodelle):																					
Maßstab:										Planfeststellungsabschnitt 6										Höhen- und Koordinatensystem																					
1:1000										LBP-Maßnahmeplan																															
										km 9,9+57 – km 10,8+18																															
Projekt:										ABS Oldenburg-Wilhelmshaven Ausbaustufe IIIb																															
Strecke:										1552 Abzw. Weiler Fhr. - Öweiche WHV Nord; 1553 Abzw. Öweiche - Gleisabz. WHV MBO II																															
Strecke										Bauwerksnummer										Brückennr.																					
Kilometer										Kennzahl										Barriere																					
1552 + 1653																																									